



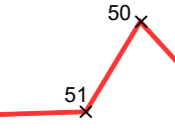






Anlage: 1.10

LEGENDE:

-  Öffentliche Straßenfläche
-  Öffentliche Grünfläche
-  Fläche Parzelle
-  Vergabekriterien
-  Geplante Grenzlinie mit Punktnummer laut beigefügtem Koordinatenverzeichnis
-  Grenzstein mit Grundstücksgrenze
-  Meisselzeichen mit Grundstücksgrenze
-  Grenznaegel

Index:	Art der Änderung:	Datum:	gezeichnet:
--------	-------------------	--------	-------------

Projekt: <b>Erschließung Baugebiet "Point V"</b>			
Stadt Bobingen Landkreis Augsburg		AUSFÜHRUNGSPLANUNG	
Planinhalt: <b>Grundstücksplan Vergabekriterien</b>	Projekt Nr.: 6430.004	Vorhabensträger: 	
Plan-Nr./Index: <b>AP LP08a</b>	Maßstab: 1:500	Aufgestellt: M. Fischer	Grundstücks und Wohnungsbau GmbH der Stadt Bobingen
Plangrundlagen: Geobasisdaten: Bayerische Vermessungsverwaltung digitale Flurkarte mit Stand Aug. 2020 Bebauungsplan (Architekturbüro Raumsequenz) mit Stand 30.03.2021	Lagesystem: UTM 32	gezeichnet: M. Fischer	
	Höhensystem:	geprüft: R. Hausner	

Entwurfsverfasser:  
**Wipfler PLAN**

Architekten  
Bauingenieure  
Vermessungsingenieure  
Erschließungsträger

WipflerPLAN-Kopf  
Planungsgesellschaft mbH  
Fraunhoferstr. 22  
82152 Planegg bei München  
Tel.: 089 895615-0  
Fax: 089 895615-55  
www.wipflerplan.de  
info-muc@wipflerplan.de

Grundstücks und  
Wohnungsbau GmbH  
der Stadt Bobingen  
Rathausplatz 1  
86399 Bobingen  
Tel.: 0 82 34 / 430 89 33  
Fax: 0 82 34 / 80 02-25  
www.stadt-bobingen.de  
poststelle@bobingen.de