



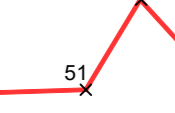





Anlage: 1.10

LEGENDE:

-  Öffentliche Straßenfläche
-  Öffentliche Grünfläche
-  Fläche Parzelle
-  Gebot
-  Geplante Grenzlinie mit Punktnummer laut beigefügtem Koordinatenverzeichnis
-  Grenzstein mit Grundstücksgrenze
-  Meisselzeichen mit Grundstücksgrenze
-  Grenz nagel

Index:	Art der Änderung:	Datum:	gezeichnet:

Projekt: <b>Erschließung Baugebiet "Point V"</b>			
Stadt Bobingen Landkreis Augsburg		AUSFÜHRUNGSPLANUNG	
Planinhalt: <b>Grundstücksplan Gebotsverfahren</b>	Projekt Nr.: 6430.004	Vorhabensträger: 	
Plan-Nr./Index: <b>AP LP08a</b>	Maßstab: 1:500	Aufgestellt: M. Fischer	Datum: 25.01.2023
Plangrundlagen: Geobasisdaten: Bayerische Vermessungsverwaltung digitale Flurkarte mit Stand Aug. 2020 Bebauungsplan (Architekturbüro Raumsequenz) mit Stand 30.03.2021	Lagesystem: UTM 32	gezeichnet: M. Fischer	geprüft: R. Hausner
Entwurfsverfasser: <b>Wipfler PLAN</b>			

WipflerPLAN-Kopf  
 Planungsgesellschaft mbH  
 Fraunhoferstr. 22  
 82152 Planegg bei München  
 Tel.: 089 895615-0  
 Fax: 089 895615-55  
 www.wipflerplan.de  
 info-muc@wipflerplan.de

Grundstücks und  
 Wohnungsbau GmbH  
 der Stadt Bobingen  
 Rathausplatz 1  
 86399 Bobingen  
 Tel.: 0 82 34 / 430 89 33  
 Fax: 0 82 34 / 80 02-25  
 www.stadt-bobingen.de  
 poststelle@bobingen.de